



 <div>EVROPSKÁ UNIE Evropské strukturální a investiční fondy Operační program Doprava</div>		<div>Ministerstvo dopravy Státní fond dopravní infrastruktury</div> 	
Orientační schéma:		Razítko oprávněné osoby:	
Revize:		Datum:	Podpis:
Datum:		Podpis:	Datum:
Popis:		Kontroloval:	
Stavebník/Investor:		Správa železnic, státní organizace	
Adresa:		Dlážděná 1003/7, 110 00 Praha 1	
			
Zástupce investora:		Stavební správa východ	
Adresa:		Nerudova 773/1, 779 00 Olomouc	
Zhotovitel stavby:		SUDOP Brno, spol. s r.o.	
Adresa:		Kounicova 688/26, 611 36 Brno	
Kontakt:		T: +420 972 625 804 E: sudop@sudop-brno.cz	
			
Zhotovitel objektu:		Dopravní projektování, spol. s r. o.	
Adresa:		28. října 3388/111, 702 00 Moravská Ostrava	
Kontakt:		T: +420 595 155 011 E: ostrava@dopravniprojektovani.cz	
			
Hlavní projektant (HIP):		Specialista:	Odpovědný projektant:
Ing. Radomír Hanák		Ing. Jan Klecker	Vladimír Žemba
			Zpracovatel:
			Vladimír Žemba
Název stavby/akce:		Optimalizace a elektrizace trati Ostrava-Kunčice - Frýdek-Místek	
		Označení (S-kód): S621500592	
Název části:		Geodetická dokumentace	
Název objektu:		Majetkoprávní část	
		Označení zhotovitele: 18047-01-0619	
Název přílohy:		Situace záborů č.20	
Název dílčí části přílohy:		Označení části: 5.	
Kraj:	Katastrální území:	TUDU:	Označení objektu/komplexu: 5.2.
Moravskoslezský	Vratimov [785601]		Číslo přílohy: 2.20
			Paré:
Stupeň dokumentace:		Datum zpracování:	Formáty:
DUR		03/2021	9 x A4
		Měřítko:	
		1 : 1 000	
S-kód:		Stupeň dokumentace: Část:	Objekt:
1 2 3 4 5 6 7 8 9 10 11 12 13 14 15 16 17 18 19 20 21 22 23 24 25 26 27 28 29 30 31 32 33		Podoblast:	Příloha:
[Prostor pro další informace]		Revize:	